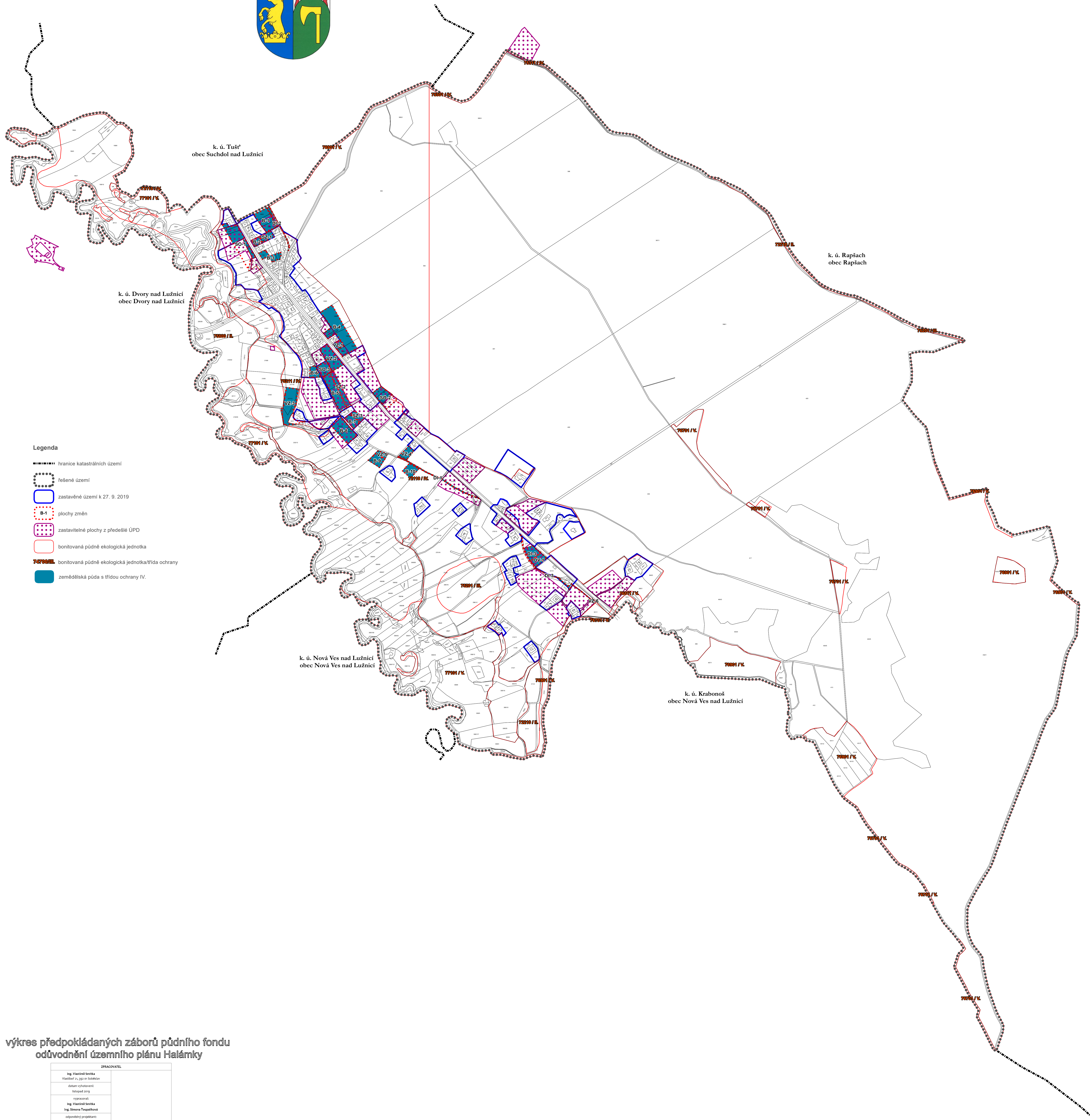




výkres předpokládaných záborů půdního fondu

odůvodnění územního plánu Halámky



- Legenda**
- hranice katastrálních území
 - řešené území
 - zastavěné území k 27. 9. 2019
 - B-1 plochy změn
 - zastavitelné plochy z předešlé ÚPD
 - bonitovaná půdně ekologická jednotka
 - bonitovaná půdně ekologická jednotka/třída ochrany
 - zemědělská půda s třídou ochrany IV.

výkres předpokládaných záborů půdního fondu
odůvodnění územního plánu Halámky

ZPRACOVATEL	
Ing. Vlastimil Šemka	
Vlastimil 26, 399, 51 Suchbátův	
úřadní výtisková	
listopad 2019	
výpracováno:	
Ing. Vlastimil Šemka	
Ing. Simona Tauschová	
odborní projektant:	
Ing. Vlastimil Šemka	
číslo parčí:	načíslo projektanta

