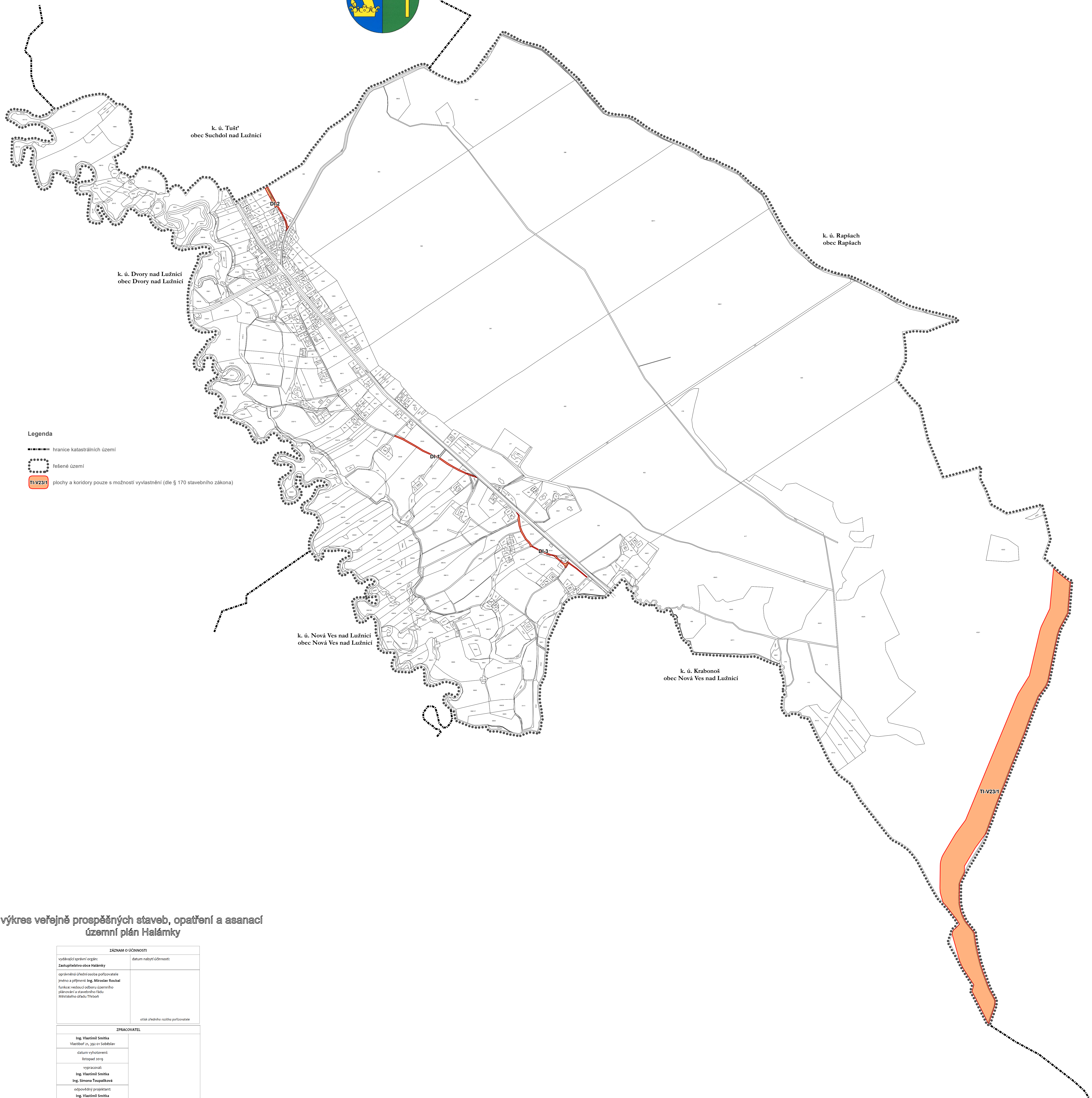




# výkres veřejně prospěšných staveb, opatření a asanací

## územní plán Halámky



### Legenda

- hranice katastrálních území
- řešené území
- TI-VZ3/1 plochy a koridory pouze s možností vyvlastnění (dle § 170 stavebního zákona)

### výkres veřejně prospěšných staveb, opatření a asanací územní plán Halámky

ZÁZNAM O ÚČINNOSTI	
vydávající orgán: Zastupitelstvo obce Halámky	datum nabytí účinnosti:
oprávněná úřední osoba pořizovatele jméno a příjmení: Ing. Miroslav Roubal funkce: vedoucí odboru územního plánování a stavebního řádu Městského úřadu Třebíč	
otisk úředního razítka pořizovatele	
ZPÍSOVATEL	
Ing. Vlastimil Smitka Vlastibor 21, 990 01 Soběslav	
datum vyhotovení: listopad 2019	
vypracoval: Ing. Vlastimil Smitka Ing. Simona Toupalíková	
odpovědný projektant: Ing. Vlastimil Smitka	
žilko pare:	razítka projektanta

