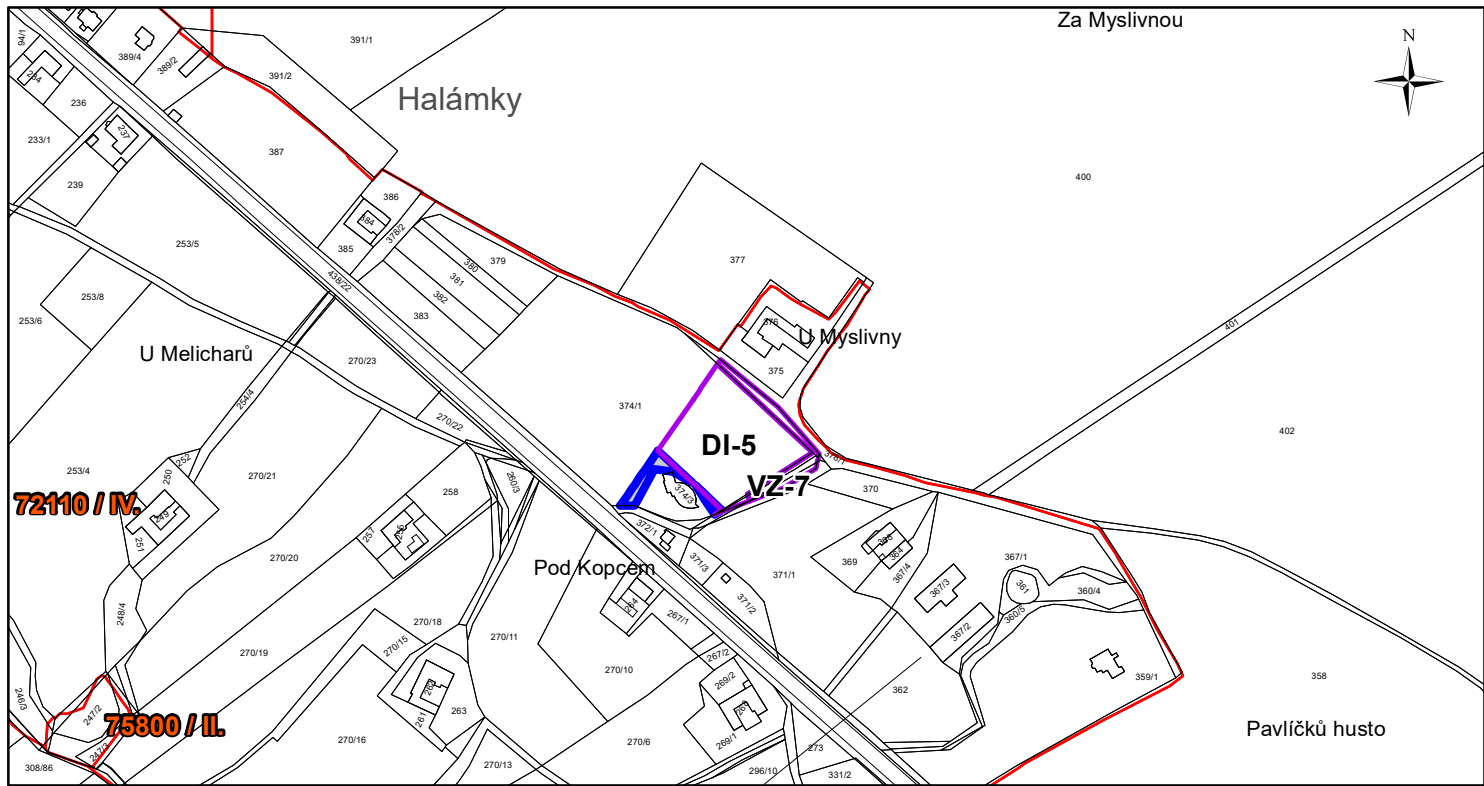





# výkres předpokládaných záborů půdního fondu odůvodnění změny č. 1 územního plánu Halámky



## Legenda

-  aktualizované zastavěné území k 5. 12. 2022
-  plochy a koridory, na nichž se předpokládá zábor
-  **72110 / IV.** hranice tříd ochrany, včetně bonitovaných půdně ekologických jednotek

